



**КОМИТЕТ ИМУЩЕСТВЕННЫХ ОТНОШЕНИЙ  
АДМИНИСТРАЦИИ ПЕРМСКОГО МУНИЦИПАЛЬНОГО РАЙОНА**

**РАСПОРЯЖЕНИЕ**

07.06.2022

№ 2344

**Об установлении публичного  
сервитута на часть земельных  
участков**

В соответствии со ст. 23, гл. V.7 Земельного кодекса Российской Федерации, Федеральным законом от 25.10.2001 № 137-ФЗ «О введении в действие Земельного кодекса Российской Федерации», пп. 3.7.5 п. 3.7 разд. 3 Положения о комитете имущественных отношений администрации Пермского муниципального района, утвержденного решением Земского Собрания Пермского муниципального района Пермского края от 22.12.2016 № 178, на основании ходатайства открытого акционерного общества «Межрегиональная распределительная сетевая компания Урала» (ИНН 6671163413, ОГРН 1056604000970) (далее - ОАО «МРСК Урала») № 23п 7:

1. Установить в интересах ОАО «МРСК Урала» публичный сервитут общей площадью 6155 кв.м на часть следующих земельных участков:

- с кадастровым номером 59:32:0680001:2626, расположенный по адресу: Пермский край, Пермский район, Култаевское с/п, с. Култаево, ул. Космонавтов, дом 16;

- с кадастровым номером 59:32:0680001:2736, расположенный по адресу: Пермский край, Пермский район, Култаевское с/п, с. Култаево, ул. Космонавтов, д. 20;

- с кадастровым номером 59:32:0680001:2842, расположенный по адресу: Пермский край, Пермский район, Култаевское с/п, с. Култаево, ул. Сельская, позиция 83;

- с кадастровым номером 59:32:0680001:2846, расположенный по адресу: Пермский край, Пермский район, Култаевское с/п, с. Култаево, ул. Космонавтов, дом 22;

- с кадастровым номером 59:32:0680001:3219, расположенный по адресу: Пермский край, Пермский район, Култаевское с/п, с. Култаево, ул. Соловьиная, дом 7;

- с кадастровым номером 59:32:0680001:3758, расположенный по адресу: Пермский край, Пермский район, Култаевское с/п, с. Култаево, ул. Соловьиная, дом 7а;

- с кадастровым номером 59:32:0680001:7581, расположенный по адресу: Пермский край, Пермский район, Култаевское с/п, с. Култаево;
- с кадастровым номером 59:32:0680001:8297, расположенный по адресу: Пермский край, Пермский район, Култаевское с/п, с.Култаево, ул.Ольховая;
- с кадастровым номером 59:32:0680001:8300, расположенный по адресу: Пермский край, Пермский район, Култаевское с/п, с.Култаево, ул.Сельская;
- с кадастровым номером 59:32:0680001:8696, расположенный по адресу: Пермский край, Пермский район, Култаевское с/п, с.Култаево, ул.Соловьина;
- с кадастровым номером 59:32:0680001:8700, расположенный по адресу: Пермский край, Пермский район, Култаевское с/п, с.Култаево, ул.Парковая;
- с кадастровым номером 59:32:0680001:8713, расположенный по адресу: Пермский край, Пермский район, Култаевское с/п, с.Култаево, ул. Космонавтов;
- с кадастровым номером 59:32:0680001:9976, расположенный по адресу: Пермский край, Пермский район, Култаевское с/п, с. Култаево, ул. Ольховая.

Цель: Для размещения объекта электросетевого хозяйства «ВЛ-0,4 кВ ф. 1 от ТП-43632».

Срок: 49 лет.

2. Утвердить границы публичного сервитута земельных участков, указанных в п. 1 настоящего распоряжения, согласно прилагаемой схеме расположения границ публичного сервитута.

3. Срок, в течение которого использование указанных в п. 1 настоящего распоряжения земельных участков в соответствии с их разрешенным использованием будет невозможно или существенно затруднено в связи с осуществлением сервитута – не установлен.

4. Порядок установления зон с особыми условиями использования территорий и содержание ограничений прав на земельные участки в границах таких зон установлен Постановлением Правительства РФ от 24.02.2009 № 160 «О порядке установления охранных зон объектов электросетевого хозяйства и особых условий использования земельных участков, расположенных в границах таких зон».

5. Плата за публичный сервитут не устанавливается в соответствии с ч. 4 ст. 3.6 Федерального закона от 25.10.2001 года № 137-ФЗ «О введении в действие Земельного кодекса Российской Федерации».

6. Комитету имущественных отношений администрации Пермского муниципального района в течение 5 рабочих дней со дня подписания настоящего распоряжения:

6.1. Направить настоящее распоряжение правообладателям земельных участков, указанных в п. 1 распоряжения;

6.2. Направить настоящее распоряжение в Управление Федеральной службы государственной регистрации, кадастра и картографии по Пермскому краю;

6.3. Направить настоящее распоряжение в ОАО «МРСК Урала», а также сведения о лицах, являющихся правообладателями земельных участков, сведения о

лицах, подавших заявления об учете их прав (обременений прав) на земельные участки, способах связи с ними, копии документов, подтверждающих права указанных лиц на земельные участки;

6.4. Направить в администрацию Култаевского сельского поселения настоящее распоряжение для опубликования в порядке, установленном для официального опубликования (обнародования) муниципальных правовых актов уставом поселения.

7. Разместить настоящее распоряжение на сайте Пермского муниципального района [www.permraion.ru](http://www.permraion.ru).

8. Настоящее распоряжение вступает в силу со дня его подписания.

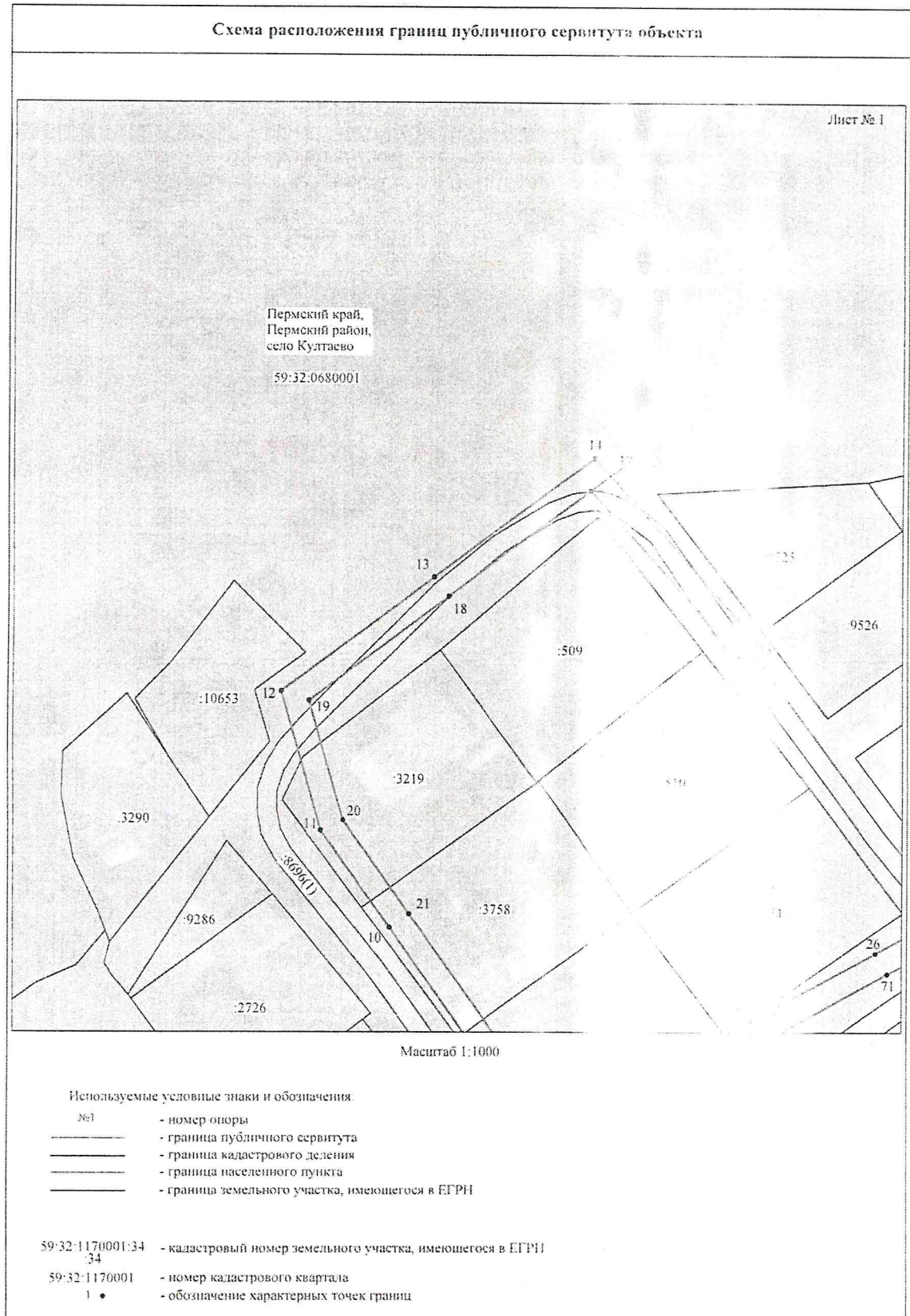
9. Контроль исполнения распоряжения оставляю за собой.

Председатель комитета

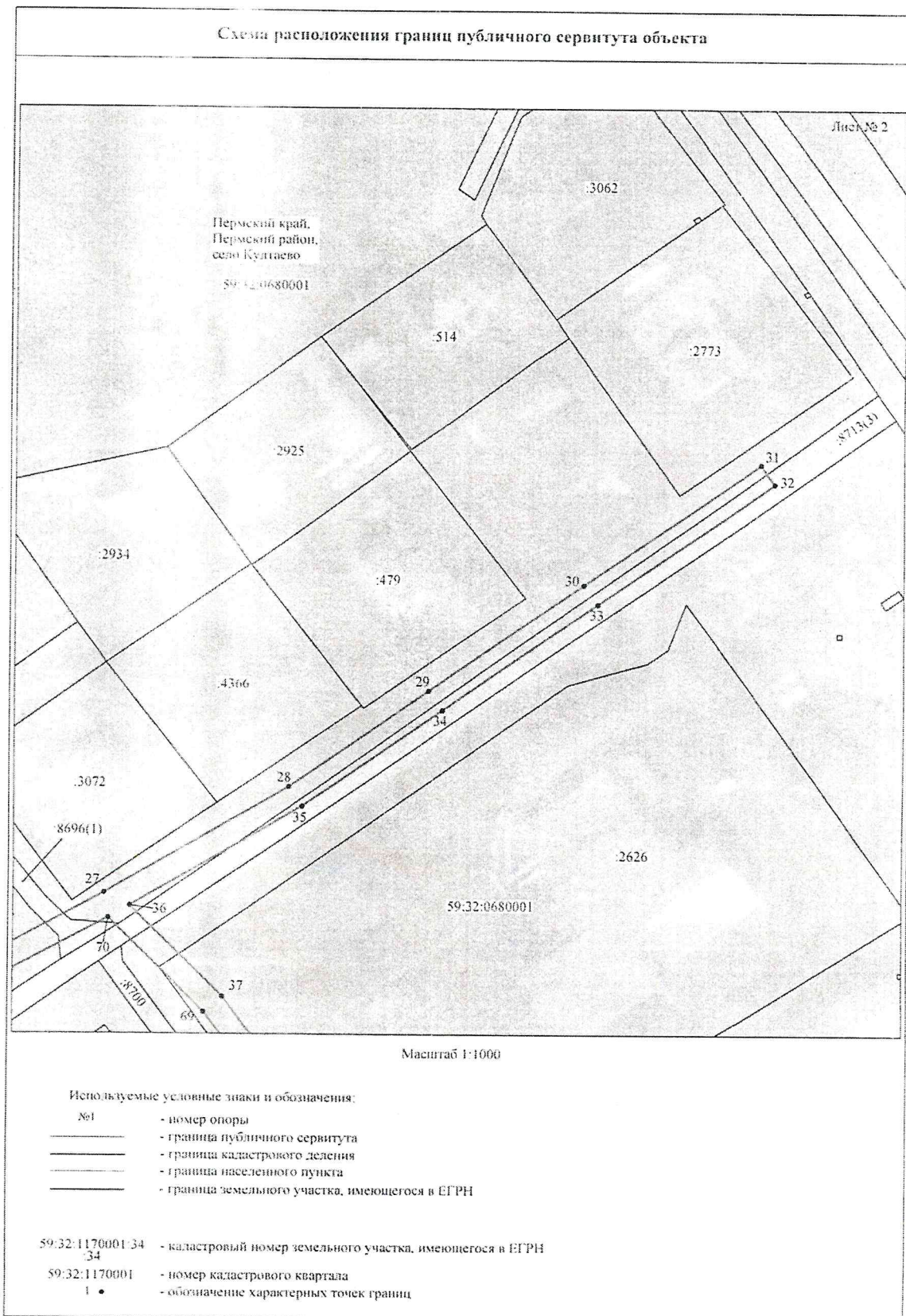


Д.В. Ракицкий

Приложение № 1  
к распоряжению  
комитета имущественных  
отношений администрации  
Пермского муниципального района  
от 07.06.2022 № 2344



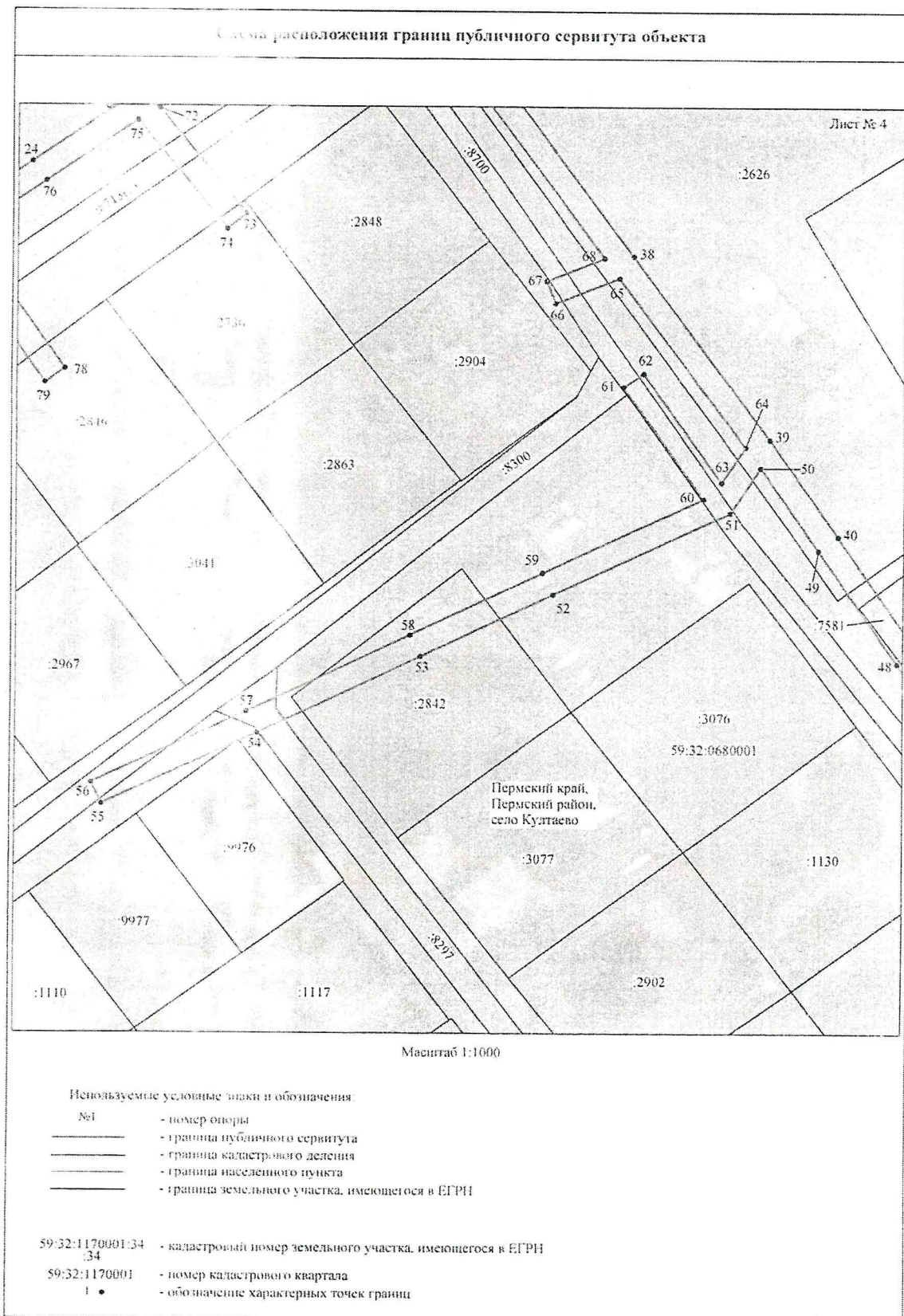
Приложение № 2  
к распоряжению  
комитета имущественных  
отношений администрации  
Пермского муниципального района  
от 07.06.2022 № 2344



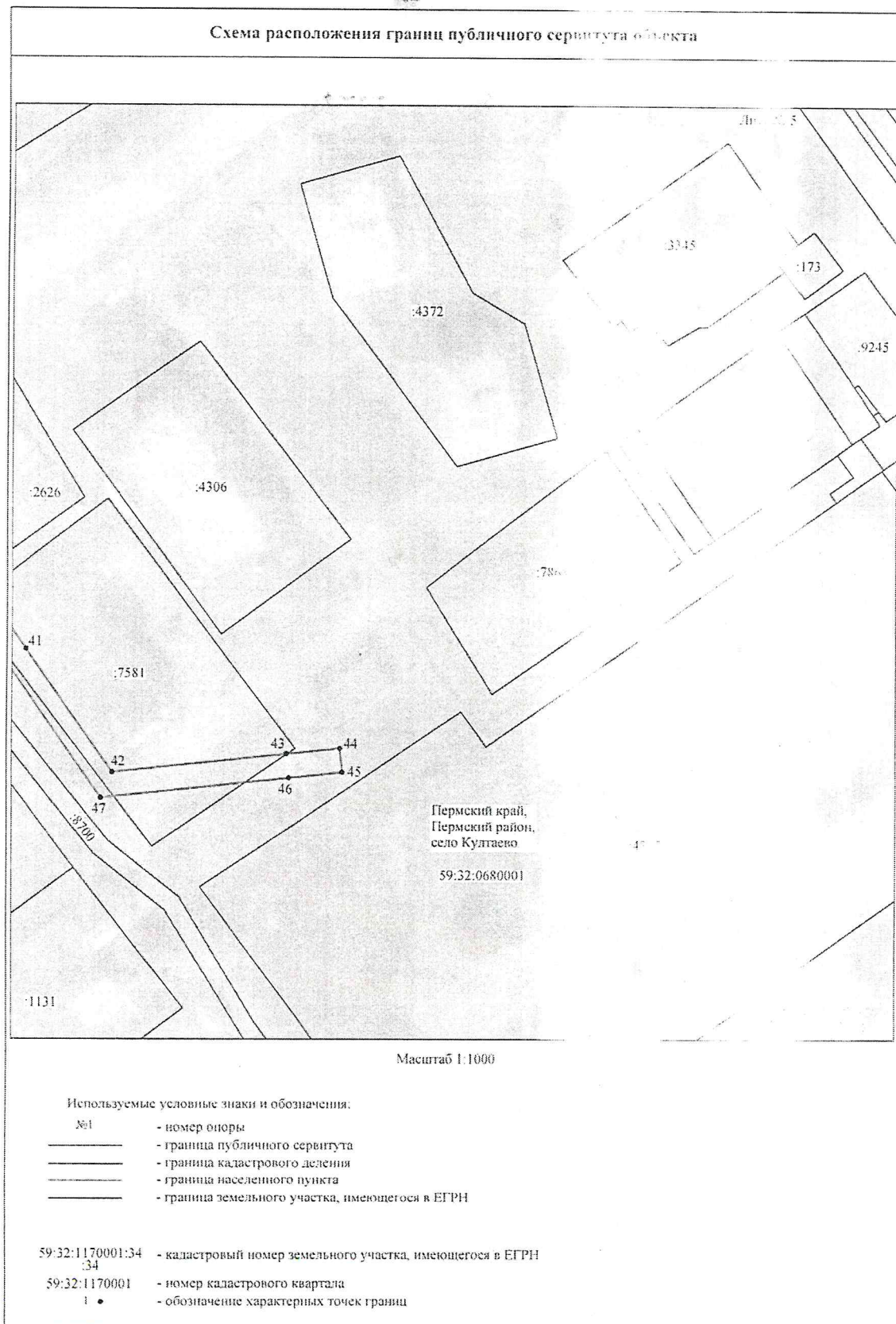
Приложение № 3  
к распоряжению  
комитета имущественных  
отношений администрации  
Пермского муниципального района  
от 07.06.2022 № 2344



Приложение № 4  
к распоряжению  
комитета имущественных  
отношений администрации  
Пермского муниципального района  
от 07.06.2022 № 2344



Приложение № 5  
к распоряжению  
комитета имущественных  
отношений администрации  
Пермского муниципального района  
от 07.06.2022 № 2344





Приложение № 6  
к распоряжению  
комитета имущественных  
отношений администрации  
Пермского муниципального района  
от 07.06.2022 № 2344

ОПИСАНИЕ МЕСТОПОЛОЖЕНИЯ ГРАНИЦ  
Публичный сервитут для размещения объекта электросетевого хозяйства «ВЛ-0,4КВ Ф.1 от ТП-43632»  
(наименование объекта, местоположение границ которого описано (далее - объект))

Раздел I

Сведения об объекте		
№ п/п	Характеристики объекта	Описание характеристик
1	2	3
1	Местоположение объекта	Пермский край, Пермский район, село Култаево
2	Площадь объекта +/- величина погрешности определения площади (Р+/- Дельта Р)	6155 кв.м ± 17 кв.м
3	Иные характеристики объекта	Публичный сервитут для размещения объекта электросетевого хозяйства «ВЛ-0,4КВ Ф.1 от ТП-43632» на срок 49 лет

Приложение № 6  
к распоряжению  
комитета имущественных  
отношений администрации  
Пермского муниципального района  
от 07.06.2022 № 2344

Раздел 2

Сведения о местоположении границ объекта					
1. Система координат <u>МСК-59, зона 2</u>					
2. Сведения о характерных точках границ объекта					
Обозначение характерных точек границ	Координаты, м		Метод определения координат характерной точки	Средняя квадратическая погрешность положения характерной точки (M <sub>1</sub> ), м	Описание обозначения точки на местности (при наличии)
	X	Y			
1	2	3	4	5	6
1	505184.06	2212868.94	Метод спутниковых геодезических измерений (определений)	0,10	-
2	505186.92	2212873.04	Метод спутниковых геодезических измерений (определений)	0,10	-
3	505155.84	2212894.72	Метод спутниковых геодезических измерений (определений)	0,10	-
4	505124.99	2212916.22	Метод спутниковых геодезических измерений (определений)	0,10	-
5	505141.30	2212939.33	Метод спутниковых геодезических измерений (определений)	0,10	-
6	505159.72	2212965.40	Метод спутниковых геодезических измерений (определений)	0,10	-
7	505178.18	2212991.54	Метод спутниковых геодезических измерений (определений)	0,10	-
8	505199.00	2213021.00	Метод спутниковых геодезических измерений (определений)	0,10	-
9	505219.26	2213006.79	Метод спутниковых геодезических измерений (определений)	0,10	-
10	505246.52	2212987.67	Метод спутниковых геодезических измерений (определений)	0,10	-
11	505266.83	2212973.42	Метод спутниковых геодезических измерений (определений)	0,10	-
12	505295.93	2212965.27	Метод спутниковых геодезических измерений (определений)	0,10	-
13	505319.87	2212996.83	Метод спутниковых геодезических измерений (определений)	0,10	-
14	505344.82	2213029.72	Метод спутниковых геодезических измерений (определений)	0,10	-
15	505306.64	2213062.88	Метод спутниковых геодезических измерений (определений)	0,10	-
16	505303.36	2213059.11	Метод спутниковых геодезических измерений (определений)	0,10	-
17	505338.01	2213029.01	Метод спутниковых геодезических измерений (определений)	0,10	-
18	505315.89	2212999.85	Метод спутниковых геодезических измерений (определений)	0,10	-
19	505294.00	2212971.00	Метод спутниковых геодезических измерений (определений)	0,10	-
20	505269.00	2212978.00	Метод спутниковых геодезических измерений (определений)	0,10	-
21	505249.39	2212991.76	Метод спутниковых геодезических измерений (определений)	0,10	-
22	505222.14	2213010.88	Метод спутниковых геодезических измерений (определений)	0,10	-
23	505201.80	2213025.06	Метод спутниковых геодезических измерений (определений)	0,10	-
24	505212.76	2213041.12	Метод спутниковых геодезических измерений (определений)	0,10	-
25	505226.94	2213061.94	Метод спутниковых геодезических измерений (определений)	0,10	-

Приложение № 7  
к распоряжению  
комитета имущественных  
отношений администрации  
Пермского муниципального района  
от 07.06.2022 № 2344

26	505241.24	2213087.64	Метод спутниковых геодезических измерений (определений)	0.10	-
27	505254.66	2213111.72	Метод спутниковых геодезических измерений (определений)	0.10	-
28	505277.20	2213149.28	Метод спутниковых геодезических измерений (определений)	0.10	-
29	505297.37	2213178.06	Метод спутниковых геодезических измерений (определений)	0.10	-
30	505319.69	2213209.90	Метод спутниковых геодезических измерений (определений)	0.10	-
31	505347.04	2213246.06	Метод спутниковых геодезических измерений (определений)	0.10	-
32	505340.96	2213248.94	Метод спутниковых геодезических измерений (определений)	0.10	-
33	505315.60	2213212.76	Метод спутниковых геодезических измерений (определений)	0.10	-
34	505293.28	2213180.92	Метод спутниковых геодезических измерений (определений)	0.10	-
35	505273.00	2213152.00	Метод спутниковых геодезических измерений (определений)	0.10	-
36	505251.96	2213117.00	Метод спутниковых геодезических измерений (определений)	0.10	-
37	505232.58	2213135.96	Метод спутниковых геодезических измерений (определений)	0.10	-
38	505193.49	2213164.90	Метод спутниковых геодезических измерений (определений)	0.10	-
39	505154.98	2213193.02	Метод спутниковых геодезических измерений (определений)	0.10	-
40	505134.58	2213207.38	Метод спутниковых геодезических измерений (определений)	0.10	-
41	505110.88	2213224.05	Метод спутниковых геодезических измерений (определений)	0.10	-
42	505085.10	2213242.18	Метод спутниковых геодезических измерений (определений)	0.10	-
43	505089.00	2213278.00	Метод спутниковых геодезических измерений (определений)	0.10	-
44	505090.14	2213289.08	Метод спутниковых геодезических измерений (определений)	0.10	-
45	505085.18	2213289.60	Метод спутниковых геодезических измерений (определений)	0.10	-
46	505084.03	2213278.52	Метод спутниковых геодезических измерений (определений)	0.10	-
47	505079.82	2213239.78	Метод спутниковых геодезических измерений (определений)	0.10	-
48	505108.00	2213219.96	Метод спутниковых геодезических измерений (определений)	0.10	-
49	505131.70	2213203.28	Метод спутниковых геодезических измерений (определений)	0.10	-
50	505149.12	2213191.08	Метод спутниковых геодезических измерений (определений)	0.10	-
51	505139.56	2213184.81	Метод спутниковых геодезических измерений (определений)	0.10	-
52	505122.38	2213148.74	Метод спутниковых геодезических измерений (определений)	0.10	-
53	505109.34	2213121.37	Метод спутниковых геодезических измерений (определений)	0.10	-
54	505093.30	2213087.69	Метод спутниковых геодезических измерений (определений)	0.10	-
55	505078.24	2213056.10	Метод спутниковых геодезических измерений (определений)	0.10	-
56	505082.75	2213053.94	Метод спутниковых геодезических измерений (определений)	0.10	-
57	505097.80	2213085.54	Метод спутниковых геодезических измерений (определений)	0.10	-
58	505113.85	2213119.22	Метод спутниковых геодезических измерений (определений)	0.10	-
59	505126.89	2213146.59	Метод спутниковых геодезических измерений (определений)	0.10	-

Приложение № 8  
к распоряжению  
комитета имущественных  
отношений администрации  
Пермского муниципального района  
от 07.06.2022 № 2344

60	505142.51	2213179.34	Метод спутниковых геодезических измерений (определений)	0,10	-
61	505166.06	2213162.94	Метод спутниковых геодезических измерений (определений)	0,10	-
62	505168.92	2213167.04	Метод спутниковых геодезических измерений (определений)	0,10	-
63	505145.98	2213183.02	Метод спутниковых геодезических измерений (определений)	0,10	-
64	505153.46	2213187.93	Метод спутниковых геодезических измерений (определений)	0,10	-
65	505188.96	2213162.02	Метод спутниковых геодезических измерений (определений)	0,10	-
66	505183.69	2213148.94	Метод спутниковых геодезических измерений (определений)	0,10	-
67	505188.33	2213147.07	Метод спутниковых геодезических измерений (определений)	0,10	-
68	505193.12	2213158.95	Метод спутниковых геодезических измерений (определений)	0,10	-
69	505229.33	2213132.14	Метод спутниковых геодезических измерений (определений)	0,10	-
70	505249.40	2213112.65	Метод спутниковых геодезических измерений (определений)	0,10	-
71	505236.88	2213090.06	Метод спутниковых геодезических измерений (определений)	0,10	-
72	505224.01	2213067.04	Метод спутниковых геодезических измерений (определений)	0,10	-
73	505202.08	2213084.94	Метод спутниковых геодезических измерений (определений)	0,10	-
74	505198.92	2213081.06	Метод спутниковых геодезических измерений (определений)	0,10	-
75	505221.40	2213062.67	Метод спутниковых геодезических измерений (определений)	0,10	-
76	505208.64	2213043.94	Метод спутниковых геодезических измерений (определений)	0,10	-
77	505197.76	2213028.00	Метод спутниковых геодезических измерений (определений)	0,10	-
78	505169.50	2213048.04	Метод спутниковых геодезических измерений (определений)	0,10	-
79	505166.60	2213043.96	Метод спутниковых геодезических измерений (определений)	0,10	-
80	505194.86	2213023.91	Метод спутниковых геодезических измерений (определений)	0,10	-
81	505174.10	2212994.42	Метод спутниковых геодезических измерений (определений)	0,10	-
82	505155.64	2212968.28	Метод спутниковых геодезических измерений (определений)	0,10	-
83	505137.22	2212942.21	Метод спутниковых геодезических измерений (определений)	0,10	-
84	505118.00	2212915.00	Метод спутниковых геодезических измерений (определений)	0,10	-
85	505152.98	2212890.62	Метод спутниковых геодезических измерений (определений)	0,10	-
1	505184.06	2212868.94	Метод спутниковых геодезических измерений (определений)	0,10	-
3. Сведения о характерных точках части (частей) границы объекта					
Обозначение характерных точек части границы	Координаты, м		Метод определения координат характерной точки	Средняя квадратическая погрешность положения характерной точки (M <sub>п</sub> ), м	Описание обозначения точки на местности (при наличии)
	X	Y			
1	2	3	4	5	6
-	-	-	-	-	-